



Ente Público: Poder Ejecutivo del Estado

Secretaría de Obras Públicas

Montos que reciban, obras y acciones a realizar con el FAIS

Monto que reciban del FAIS: 730,481,498.96

Obra o acción a realizar	Costo	Ubicación			Metas	Beneficiarios
		Entidad	Municipio	Localidad		
Construcción de la red de distribución de energía eléctrica en la localidad 23 de Mayo del municipio de Acala	8,758,345.52	Chiapas	Acala	23 de Mayo	95	Localidad con grado de rezago social (GRS): Medio
Ampliación de la red de distribución de energía eléctrica en la localidad El Paquesch del municipio de Acala	4,170,385.80	Chiapas	Acala	El Paquesch	78	Localidad con grado de rezago social (GRS): Bajo
Construcción de la red de distribución de energía eléctrica en la localidad La Hacienda del municipio de Bejujal de Ocampo	6,993,316.10	Chiapas	Bejujal de Ocampo	La Hacienda	41.5	Localidad con grado de rezago social (GRS): Alto
Ampliación de la red de distribución de energía eléctrica en la localidad Torostic del municipio de Chenalhó	5,235,457.51	Chiapas	Chenalhó	Torostic	5	Localidad con grado de rezago social (GRS): Alto
Rehabilitación de duela y muros en auditorio y trotapista de la unidad deportiva en la cabecera municipal de Chiapa de Corzo	7,000,000.00	Chiapas	Chiapa de Corzo	Chiapa de Corzo	0	Localidad con grado de rezago social (GRS): Bajo
Construcción de la Unidad Deportiva en la cabecera municipal de Chiapilla	17,511,913.70	Chiapas	Chiapilla	Chiapilla	0	Localidad con grado de rezago social (GRS): Bajo
211 Materiales, útiles y equipos menores de oficina	2,495,832.96	Chiapas	Cobertura Estatal	Cobertura Estatal	0	Localidad con grado de rezago social (GRS): Alto
212 Materiales y útiles de impresión y reproducción	875,807.25	Chiapas	Cobertura Estatal	Cobertura Estatal	0	Localidad con grado de rezago social (GRS): Alto
355 Reparación y mantenimiento de equipo de transporte	2,950,500.19	Chiapas	Cobertura Estatal	Cobertura Estatal	12	Localidad con grado de rezago social (GRS): Alto
325 Arrendamiento de Equipo de Transporte	2,415,419.76	Chiapas	Cobertura Estatal	Cobertura Estatal	50	Localidad con grado de rezago social (GRS): Alto
332 Servicios de diseño, arquitectura, ingeniería y actividades relacionadas	3,285,000.00	Chiapas	Cobertura Estatal	Cobertura Estatal	0	Localidad con grado de rezago social (GRS): Alto
Complemento de Adquisición de material de papelería para verificación y seguimiento de Obras Públicas.	358,482.20	Chiapas	Cobertura Estatal	Cobertura Estatal	0	Localidad con grado de rezago social (GRS): Alto
Construcción de banquetas y alumbrado público de la Avenida 11a. Sur Poniente entre la Calle 7a. Poniente Sur y Calle Jacarandas en la cabecera municipal de Comitán de Domínguez	5,729,689.98	Chiapas	Comitán de Domínguez	Comitán de Domínguez	0	Localidad con grado de rezago social (GRS): Bajo
Construcción de la unidad deportiva en la localidad 20 de Noviembre del municipio de Emiliano Zapata	32,333,016.12	Chiapas	Emiliano Zapata	20 de Noviembre	0	Localidad con grado de rezago social (GRS): Bajo
Construcción de la pavimentación de la calle 3 entre calle 2 y calle 4, calle 4 entre calle 3 y calle 5, y calle 5 entre calle 4 y calle 6 en la localidad Lázaro Cárdenas Chilil en el municipio de Huixtán	8,898,933.35	Chiapas	Huixtán	Lázaro Cárdenas (Chilil)	0	Localidad con grado de rezago social (GRS): Medio
Construcción de muro gavión para el Puente Huixtla en la localidad La Ceiba del municipio de Huixtla	7,671,464.04	Chiapas	Huixtla	La Ceiba	0	Localidad con grado de rezago social (GRS): Bajo



Ente Público: Poder Ejecutivo del Estado

Secretaría de Obras Públicas

Montos que reciban, obras y acciones a realizar con el FAIS

Monto que reciban del FAIS: 730,481,498.96

Obra o acción a realizar	Costo	Ubicación			Metas	Beneficiarios
		Entidad	Municipio	Localidad		
Rehabilitación del parque público de la colonia La Libertad en la cabecera municipal de Ixhuatán	11,574,731.41	Chiapas	Ixhuatán	Ixhuatán	0	Localidad con grado de rezago social (GRS): Bajo
Construcción de la pavimentación con concreto hidráulico de la Avenida Ixtacomitán Solusuchiapa entre Calle la Soledad hacia la Localidad La Esperanza, tramo del Kilómetro Cero mas Cuatrocientos Cincuenta y Tres al Kilómetro Cero mas Seiscientos Cuarenta y Ocho en la cabecera municipal de Ixtacomitán	3,098,793.09	Chiapas	Ixtacomitán	Ixtacomitán	0	Localidad con grado de rezago social (GRS): Bajo
Construcción de la pavimentación con concreto hidráulico de la Avenida Ixtacomitán Solosuchiapa entre la Calle Aldama hacia la Localidad Los Tulipanes tramo del Kilómetro Cero mas Setecientos Treinta y Tres al Kilómetro Uno mas Cero Treinta y Uno en la cabecera municipal de Ixtacomitán	4,664,182.82	Chiapas	Ixtacomitán	Ixtacomitán	0	Localidad con grado de rezago social (GRS): Bajo
Ampliación de la red de distribución de energía eléctrica en la localidad El Dorado del municipio de Mezcalapa	3,073,851.58	Chiapas	Mezcalapa	El Dorado	21	Localidad con grado de rezago social (GRS): Alto
Construcción de la red de distribución de energía eléctrica de la localidad Santa María de las Flores en el municipio de Ocosingo	7,252,852.15	Chiapas	Ocosingo	Santa María de las Flores	0	Localidad con grado de rezago social (GRS): Medio
Rehabilitación de la Plaza Cívica en la cabecera municipal de Osumacinta	5,864,036.86	Chiapas	Osumacinta	Osumacinta	0	Localidad con grado de rezago social (GRS): Muy Bajo
Rehabilitación de la unidad deportiva en la cabecera municipal de Pichucalco	36,598,817.38	Chiapas	Pichucalco	Pichucalco	0	Localidad con grado de rezago social (GRS): Bajo
Construcción de la unidad deportiva en la cabecera municipal de Reforma	22,530,071.48	Chiapas	Reforma	Reforma	0	Localidad con grado de rezago social (GRS): Muy Bajo
Construcción de la pavimentación con concreto hidráulico de la calle La Tejería desde intersección en y hasta el kilómetro cero mas doscientos ochenta y uno del barrio La Tejería en la localidad de Rincón Chamula del municipio de Rincón Chamula San Pedro	3,660,556.25	Chiapas	Rincón Chamula San Pedro	Rincón Chamula	0	Localidad con grado de rezago social (GRS): Alto
Construcción de la pavimentación con concreto hidráulico de la calle San Juan desde la carretera Villahermosa Escopetazo hasta el kilómetro cero mas ciento cuarenta y cinco del barrio San Juan de la localidad de Rincón Chamula del municipio de Rincón Chamula San Pedro	1,952,081.55	Chiapas	Rincón Chamula San Pedro	Rincón Chamula	0	Localidad con grado de rezago social (GRS): Alto
Construcción de la pavimentación con concreto hidráulico de la calle San Gabriel desde el EMSAD 141 hasta el kilómetro cero mas doscientos ochenta y cinco punto cincuenta del barrio San Gabriel en la localidad de Rincón Chamula del municipio de Rincón Chamula San Pedro	3,707,043.97	Chiapas	Rincón Chamula San Pedro	Rincón Chamula	0	Localidad con grado de rezago social (GRS): Alto

Handwritten signature



Ente Público: Poder Ejecutivo del Estado
Secretaría de Obras Públicas
Montos que reciban, obras y acciones a realizar con el FAIS

Monto que reciban del FAIS: 730,481,498.96

Obra o acción a realizar	Costo	Ubicación			Metas	Beneficiarios
		Entidad	Municipio	Localidad		
Construcción de la pavimentación con concreto hidráulico del Periférico Sur entre Boulevard de las Américas y Calle Palenque en la cabecera municipal de San Cristóbal de las Casas	29,146,596.22	Chiapas	San Cristóbal de las Casas	San Cristóbal de las Casas	0	Localidad con grado de rezago social (GRS): Bajo
Pavimentación de la calle Manantial entre la avenida San Fernando Miguel Hidalgo y calle Emiliano Zapata en la localidad El Portillo del municipio de San Fernando	1,354,421.45	Chiapas	San Fernando	El Portillo	0	Localidad con grado de rezago social (GRS): Medio
Pavimentación de la avenida San Fernando – Miguel Hidalgo entre la calle Emiliano Zapata hacia San Fernando tramo del km. 0+000 al km. 0+330, y de la calle Emiliano Zapata entre la avenida San Fernando – Miguel Hidalgo hacia Linda Vista tramo del Km. 0+000 al Km. 0+084.97 en la localidad El Portillo del Municipio de San Fernando	7,018,831.56	Chiapas	San Fernando	El Portillo	0	Localidad con grado de rezago social (GRS): Medio
Ampliación de la red de distribución de energía eléctrica en la localidad Toquiencito del municipio de Siltepec	5,385,276.49	Chiapas	Siltepec	Toquiencito	5	Localidad con grado de rezago social (GRS): Bajo
Ampliación de la red de distribución de energía eléctrica en la localidad Chihuahua del municipio de Socoltenango	897,175.39	Chiapas	Socoltenango	Chihuahua	80	Localidad con grado de rezago social (GRS): Bajo
Ampliación de la red de distribución de energía eléctrica en la localidad Las Manzanas del municipio de Tenejapa	3,967,187.80	Chiapas	Tenejapa	Las Manzanas	0	Localidad con grado de rezago social (GRS): Alto
Construcción de sanitarios con biodigestor en localidad Dos Pozos del municipio de Tenejapa	4,902,802.57	Chiapas	Tenejapa	Dos Pozos	0	Localidad con grado de rezago social (GRS): Alto
Construcción de la red de distribución de energía eléctrica de la localidad de Corozil Viejo en el municipio de Tila	3,167,758.18	Chiapas	Tila	Corozil Viejo	0	Localidad con grado de rezago social (GRS): Muy Alto
Pavimentación con concreto hidráulico del circuito Prosperidad Poniente Norte entre avenida Poeta Óscar Oliva y el circuito Prosperidad Oriente, y del circuito de Los Poetas Norte Poniente entre avenida Poeta Óscar Oliva y el circuito Prosperidad Oriente de la colonia Vida Mejor en la cabecera municipal de Tuxtla Gutiérrez.	14,319,972.11	Chiapas	Tuxtla Gutiérrez	Tuxtla Gutiérrez	0	Localidad con grado de rezago social (GRS): Muy Bajo
Pavimentación de la avenida Gardenias entre la calle 5a Poniente norte y calle Villaflores de la colonia Potinaspak en la cabecera municipal de Tuxtla Gutiérrez	8,002,809.27	Chiapas	Tuxtla Gutiérrez	Tuxtla Gutiérrez	0	Localidad con grado de rezago social (GRS): Muy Bajo
Pavimentación de la calle Jerusalén entre avenida Las Carretas y avenida Panteón San Marcos de la colonia El Salvador en la cabecera municipal de Tuxtla Gutiérrez	8,446,308.64	Chiapas	Tuxtla Gutiérrez	Tuxtla Gutiérrez	0	Localidad con grado de rezago social (GRS): Muy Bajo
Pavimentación de la avenida 5a. Sur poniente entre la calle 5a. Poniente sur y privada de la 5a. Sur poniente de la colonia Pluma de Oro de la cabecera municipal de Tuxtla Gutiérrez	3,983,265.93	Chiapas	Tuxtla Gutiérrez	Tuxtla Gutiérrez	0	Localidad con grado de rezago social (GRS): Muy Bajo
Pavimentación de la Avenida El Rosal entre Calle Sagitario y Calle Villaflores de la Colonia La Condesa en la Cabecera Municipal de Tuxtla Gutiérrez	9,320,538.11	Chiapas	Tuxtla Gutiérrez	Tuxtla Gutiérrez	0	Localidad con grado de rezago social (GRS): Muy Bajo
Construcción del Mercado Público en la cabecera municipal de Tzimol	22,792,180.11	Chiapas	Tzimol	Tzimol	0	Localidad con grado de rezago social (GRS): Bajo
Construcción del Hospital Básico Comunitario de 18 camas de Venustiano Carranza	191,495,881.90	Chiapas	Venustiano Carranza	Venustiano Carranza	2.5	Localidad con grado de rezago social (GRS): Medio

Handwritten signature



Ente Público: Poder Ejecutivo del Estado

Secretaría de Obras Públicas

Montos que reciban, obras y acciones a realizar con el FAIS

Monto que reciban del FAIS: 730,481,498.96

Obra o acción a realizar	Costo	Ubicación			Metas	Beneficiarios
		Entidad	Municipio	Localidad		
Construcción del Centro Cultural en la cabecera municipal de Villaflores	17,580,655.45	Chiapas	Villaflores	Villaflores	0	Localidad con grado de rezago social (GRS): Muy Bajo
Construcción del Mercado de Las Flores en la cabecera municipal de Zinacantán	18,664,890.34	Chiapas	Zinacantán	Zinacantán	0	Localidad con grado de rezago social (GRS): Medio

Elaboró:

C.P. Manuel de Jesús Gómez Molina
Jefe del Departamento de Cuenta Pública

Revisó:

Ing. Luis Obdulio Pérez Orantes
Director de Control y Evaluación

Vo. Bo.:

Mtro. Onécimo Méndez Nandayapa
Subsecretario de Planeación y Programación

Ente Público: Entidades Paraestatales del Estado de Chiapas
Comisión de Caminos e Infraestructura Hidráulica
Montos que reciban, obras y acciones a realizar con el FAIS



Monto que reciban del FAIS: \$1,217,474,164.32

Obra o acción a realizar	Costo	Ubicación			Metas	Beneficiarios
		Entidad	Municipio	Localidad		
Construcción de la planta de tratamiento de aguas residuales, en la localidad de Joaquín Miguel Gutiérrez (Las Margaritas), municipio de Pijijiapan	12,296,603.48	Chiapas	Pijijiapan	Joaquín Miguel Gutiérrez (Margaritas)	0%	Población de alto marginación
Construcción de la planta de tratamiento de aguas residuales en la localidad Tres Picos, municipio de Tonalá.	45,154,099.36	Chiapas	Tonalá	Tres Picos	3%	Población de bajo marginación
Ampliación del sistema de alcantarillado sanitario y saneamiento, en la cabecera municipal de Nicolás Ruíz	43,290,183.57	Chiapas	Nicolás Ruíz	Nicolás Ruíz	0%	Población de alto marginación
Construcción de la Planta de Tratamiento de Aguas Residuales, en la Localidad Unión Zaragoza, municipio de Jitotol.	5,643,529.17	Chiapas	Jitotol	Unión Zaragoza	0%	Población de alto marginación
Construcción de la Planta de Tratamiento de Aguas Residuales, en la Localidad Cruztón (Barrio Jech Metic), municipio de Chamula.	6,373,283.82	Chiapas	Chamula	Cruztón	0%	Población de muy alto marginación
Construcción de la Planta de Tratamiento de Aguas Residuales, en la Localidad Cruztón (Barrio Jech), municipio de Chamula.	6,114,476.55	Chiapas	Chamula	Cruztón	0%	Población de muy alto marginación
Construcción de la Planta de Tratamiento de Aguas Residuales, en la Localidad Cruztón (Barrio Yut Osil), municipio de Chamula.	5,951,360.21	Chiapas	Chamula	Cruztón	0%	Población de muy alto marginación
Construcción del Sistema de Alcantarillado Sanitario, en la localidad El Sabinal, municipio de Simojovel	4,827,390.96	Chiapas	Simojovel	El Sabinal	0%	Población de muy alto marginación

Ente Público: Entidades Paraestatales del Estado de Chiapas
Comisión de Caminos e Infraestructura Hidráulica
Montos que reciban, obras y acciones a realizar con el FAIS

Monto que reciban del FAIS: \$1,217,474,164.32


Obra o acción a realizar	Costo	Ubicación			Metas	Beneficiarios
		Entidad	Municipio	Localidad		
Construcción de Colectores y Emisor de Llegada del Sistema de Alcantarillado Sanitario, en la Cabecera Municipal de Motozintla.	32,627,618.42	Chiapas	Motozintla	Motozintla	0%	Población de medio marginación
Construcción de Sanitarios con biodigestor (25 Sanitarios), en la Localidad 13 de Agosto, Municipio de Ocosingo.	788,068.00	Chiapas	Ocosingo	13 de Agosto	10%	Población de muy alto marginación
Construcción del Sistema de Agua Potable para la Localidad Lázaro Cárdenas, Municipio de Ixtapangajoyá	12,914,548.12	Chiapas	Ixtapangajoyá	Lázaro Cárdenas	0%	Población de alto marginación
Ampliación del sistema de agua potable, en la cabecera municipal de Chanal	60,290,710.97	Chiapas	Chanal	Chanal	0%	Población de muy alto marginación
Construcción del sistema de Agua Potable, para la localidad Tzajalchén, municipio de Chamula	7,256,564.97	Chiapas	Chamula	Tzajalchén	0%	Población de muy alto marginación
Construcción de 25 Tanques Individuales de Captación Pluvial de Ferrocemento, en la Localidad 13 de Agosto, Municipio de Ocosingo.	925,720.00	Chiapas	Ocosingo	13 de Agosto	1%	Población de muy alto marginación
Construcción de Obras Complementarias para la Planta de Tratamiento de Aguas Residuales, en la localidad Efraín A. Gutiérrez, Municipio de Comitán de Domínguez	1,772,158.15	Chiapas	Comitán de Domínguez	Efraín A. Gutiérrez	0%	Población de bajo marginación
Construcción de la Planta de Tratamiento de Aguas Residuales en la Cabecera Municipal de San Fernando, Segunda Etapa.	61,014,697.29	Chiapas	San Fernando	San Fernando	0%	Población de medio marginación

Ente Público: Entidades Paraestatales del Estado de Chiapas
Comisión de Caminos e Infraestructura Hidráulica
Montos que reciban, obras y acciones a realizar con el FAIS

Monto que reciban del FAIS: \$1,217,474,164.32


Obra o acción a realizar	Costo	Ubicación			Metas	Beneficiarios
		Entidad	Municipio	Localidad		
Construcción del Sistema de Agua Potable 2a etapa de 2, en la Localidad El Lacandón, Municipio de Palenque	1,523,473.20	Chiapas	Palenque	El Lacandón	18%	Población de medio marginación
Construcción del Sistema Integral de Agua Potable (2a de 2 etapas) en el Barrio Vista Hermosa, Municipio de Chalchihuitán	11,972,603.00	Chiapas	Chalchihuitán	Chalchihuitán	3%	Población de muy alto marginación
Rehabilitación del Camino: Nicolás Bravo - La Gloria, Tramo: Km. 0+000 - Km. 8+400 (T.A.)	10,921,851.56	Chiapas	Ixtapangajoya	La Gloria	0%	Población de alto marginación
Rehabilitación del Camino: Estación Palenque - La Libertad, Tramo: Km. 0+000 – Km. 37+300, subtramo: km. 24+000 - km 33+000	54,397,503.50	Chiapas	La Libertad	La Libertad	0%	Población de medio marginación
Rehabilitación del camino rural: E.C. (Ángel Albino Corzo - Finca Prusia) - Piedra Blanca - Monterrey, tramo: km. 0+000 - km. 11+000 (T.A.)	17,987,716.51	Chiapas	La Concordia	Monterrey	0%	Población de alto marginación
Rehabilitación del Camino: E.C. (Pueblo Nuevo - Jitotol) - Arroyo Grande - Ejido Sonora, tramo: km. 0+000 - km. 7+560, subtramo: km. 5+000 - km. 6+500	9,888,157.06	Chiapas	Pueblo Nuevo Solistahuacán	Sonora	0%	Población de alto marginación
Rehabilitación del Camino: San Nicolás - Montecristo de Guerrero, tramo: km. 0+000 - km. 8+160 (T.A.)	13,766,398.16	Chiapas	Montecristo De Guerrero	San Nicolas Plan De Ayutla	0%	Población de alto marginación
Rehabilitación del Camino Rural: Ixhuatán – San Miguel; Tramo: Km. 0+000 – Km. 16+000 (T.A.)	9,911,722.51	Chiapas	Ixhuatán	San Miguel	0%	Población de medio marginación



Ente Público: Entidades Paraestatales del Estado de Chiapas
Comisión de Caminos e Infraestructura Hidráulica
Montos que reciban, obras y acciones a realizar con el FAIS

Monto que reciban del FAIS: \$1,217,474,164.32

Obra o acción a realizar	Costo	Ubicación			Metas	Beneficiarios
		Entidad	Municipio	Localidad		
Rehabilitación del Camino Rural: E.C. Larráinzar - Santiago El Pinar - Sepeltón - San Pedro Cotzilnam, Tramo: Km. 0+000 - Km. 3+500	3,796,760.57	Chiapas	Aldama	Sepeltón	0%	Población de alto marginación
Rehabilitación del Camino Rural: Telejpotobtic - San José Fiu; Tramo: Km. 0+000 - Km. 5+100 (T.A.).	5,116,449.75	Chiapas	Aldama	San José Fiu	0%	Población de alto marginación
Rehabilitación del Camino Rural: Xuxchén - Santiago El Relicario, tramo: km. 0+000 - km. 2+650 (T.A.).	3,698,683.41	Chiapas	Aldama	Xuxchén	0%	Población de alto marginación
Rehabilitación del Camino Rural: San Pedro Cotzilnam - Xuxchén; tramo: km. 0+000 - km. 4+000 (T.A.).	4,743,201.62	Chiapas	Aldama	San Pedro Cotzilnam	0%	Población de alto marginación
Rehabilitación del Camino Rural: San Pedro Cotzilnam - Yetón; Tramo: km. 0+000 - km. 2+500 (T.A.).	2,788,046.05	Chiapas	Aldama	Yetón	0%	Población de alto marginación
Rehabilitación del Camino: Yajalón - Lázaro Cárdenas, tramo: km. 0+000 - km. 6+500, subtramo: km. 0+000 al km. 2+000 (T.A.).	11,259,656.60	Chiapas	Yajalón	Lázaro Cardenas	0%	Población de alto marginación
Construcción del camino: E.C. (Icalumtic – Aldama), tramo: km. 0+000 – km. 7+120, subtramo: km. 6+200 km. 7+120	14,223,027.36	Chiapas	Aldama	Yolonhuitz	7%	Población de alto marginación
Construcción del camino: Jaltenango – Queretaro, tramo: km. 0+000 – km. 6+000, subtramo km. 1+700 – km. 2+700	10,118,750.73	Chiapas	Ángel Albino Corzo	Queretaro	20%	Población de alto marginación



Ente Público: Entidades Paraestatales del Estado de Chiapas

Comisión de Caminos e Infraestructura Hidráulica

Montos que reciban, obras y acciones a realizar con el FAIS

Monto que reciban del FAIS: \$1,217,474,164.32

Obra o acción a realizar	Costo	Ubicación			Metas	Beneficiarios
		Entidad	Municipio	Localidad		
Construcción del camino: E.C. (Bochil - Luis Espinosa) - Garrido Canaval (Chavarria), tramo: km. 0+000 - km. 11+000, subtramo: km. 7+000 - km. 8+000	15,082,397.82	Chiapas	Bochil	Garrido Canaval	0%	Población de alto marginación
Construcción del camino: E.C. (Chalchihuitan - Tzacucum) - Balunaco, tramo: km. 0+000 - km. 7+904, subtramo: km 2+300 - km 3+300	12,872,746.70	Chiapas	Chalchihuitán	Balunaco	9%	Población de muy alto marginación
Construcción del camino: Saclum - Tzizim, tramo: km. 15+000 - km. 26+320, subtramo: km. 18+000 - km. 19+000	13,927,010.59	Chiapas	Chalchihuitán	Saclum	0%	Población de muy alto marginación
Construcción del camino: Yakampot - E.C. Yaalchitom, tramo: km. 0+000 - km. 27+100, subtramo: km. 14+500 - km. 15+500	13,168,539.83	Chiapas	Chamula	Chamula	12%	Población de muy alto marginación
Construcción del camino: Tzajaltetic - Los Ranchos - Corralito, tramo: km. 0+000 - km. 12+017, subtramo: km. 11+000 - km. 12+017	13,561,725.89	Chiapas	Chamula	Chamula	18%	Población de muy alto marginación
Construcción del camino: Yaalvacash - E.C. Yutnionic, tramo: km 0+000 - km 9+400, subtramo: km 8+100 - km 9+400	16,143,215.13	Chiapas	Chamula	Yutnionic	16%	Población de muy alto marginación
Construcción del Camino: E.C. (Chanal - La Mendoza) - Sakchibalte, tramo: km 0+000 - km 4+140, Subtramo: Km. 1+000 - Km. 2+000	10,952,670.61	Chiapas	Chanal	Chanal	8%	Población de muy alto marginación
Construcción del camino: Yabteclum - Puebla, tramo: km. 0+000 - km. 12+000, subtramo: km. 10+500 - km. 12+000	16,674,014.32	Chiapas	Chenalhó	Puebla	2%	Población de muy alto marginación

Ente Público: Entidades Paraestatales del Estado de Chiapas
Comisión de Caminos e Infraestructura Hidráulica
Montos que reciban, obras y acciones a realizar con el FAIS

Monto que reciban del FAIS: \$1,217,474,164.32

Obra o acción a realizar	Costo	Ubicación			Metas	Beneficiarios
		Entidad	Municipio	Localidad		
Construcción del camino: San José El Contenido - Sibaca - Guaquitepec; tramo: km. 0+000 - km. 28+713.50; subtramo: km. 18+000 - Km. 19+000	13,912,935.04	Chiapas	Chilón	Guaquitepec	9%	Población de muy alto marginación
Construcción del Camino: E.C. (Huixtan - Oxchuc) - Buena Vista; tramo: km. 0+000 - km. 5+590.84, subtramo: km. 5+000 - km. 5+590.84	8,328,302.77	Chiapas	Huixtán	Buenavista	8%	Población de muy alto marginación
Construcción del Camino: E.C. (Huixtán - Oxchuc) - Los Ranchos, tramo: km. 0+000 - Km. 7+500, subtramo: km. 2+000 - km. 3+000	12,634,674.82	Chiapas	Huixtán	Los Ranchos	14%	Población de muy alto marginación
Construcción del camino: Yalcook - Rafael Ramírez - Rafael Pascasio Gamboa - Nuevo Santiago, Tramo: Km. 0+000 - Km. 31+500; Subtramo: km. 26+000 - Km. 27+000	14,379,079.77	Chiapas	Las Margaritas	Rafael Ramírez	4%	Población de alto marginación
Construcción del camino: Chimúm'cum - Al Mojon Chamula, tramo: km. 0+000 - km. 9+420, subtramo: km. 2+000 - km. 3+000	12,371,448.36	Chiapas	Mitontic	Mitontic	11%	Población de muy alto marginación
Construcción del camino: San Fernando - Monterrey - Las Maravillas, tramo: km. 0+000 - km. 20+000, subtramo: km. 8+000 - km. 9+000.	13,641,127.66	Chiapas	San Fernando	San Fernando	0%	Población de medio marginación
Construcción del camino: San Fernando - Colonia Cuauhtemoc, tramo: km. 0+000 - km. 9+000; subtramo: km. 1+000 - km. 2+000	12,674,605.37	Chiapas	San Fernando	San Fernando	0%	Población de medio marginación
Construcción del Camino: E.C. (Simojovel - Huitiupán) - San Rafael; Tramo: Km. 0+000 - Km. 12+500; Subtramo: Km. 2+000 - Km. 3+000	11,265,621.22	Chiapas	Simojovel	Simojovel De Allende	0%	Población de muy alto marginación

Ente Público: Entidades Paraestatales del Estado de Chiapas

Comisión de Caminos e Infraestructura Hidráulica

Montos que reciban, obras y acciones a realizar con el FAIS

Monto que reciban del FAIS: \$1,217,474,164.32

Obra o acción a realizar	Costo	Ubicación			Metas	Beneficiarios
		Entidad	Municipio	Localidad		
Construcción del Camino: E.C. (Simojovel - El Bosque) - Ejido Luis Espinosa, Tramo: Km. 0+000 - Km. 6+000; Subtramo: Km. 1+000 - Km. 2+260	17,389,591.22	Chiapas	Simojovel	Simojovel De Allende	2%	Población de muy alto marginación
Construcción del camino: Ejido Belisario Dominguez - San Antonio Caridad - Crucero Santa Martha, tramo: km. 0+000 - km. 7+000, Subtramo: Km. 1+000 - Km. 2+000	12,304,614.04	Chiapas	Chenalhó	Santa Martha	0%	Población de muy alto marginación
Construcción del camino: E.C. (Suytic - Santo Domingo) Muctahuitz, tramo: km. 0+000 - km. 4+796.10, subtramo: km. 1+000 - km. 2+000	11,782,626.57	Chiapas	Larrazar	Muctahuitz	0%	Población de alto marginación
Construcción del camino: Yitic - Yutuk Um, tramo: km. 0+000 - km. 1+200, subtramo: km. 0+000 - km. 1+200	11,093,892.27	Chiapas	Chamula	Yitic	8%	Población de muy alto marginación
Construcción del camino: El Bosque - Chabajebal, tramo: km. 0+000 - km. 12+989, subtramo: km. 4+300 - km. 6+000	23,518,368.48	Chiapas	El Bosque	El Bosque	5%	Población de alto marginación
Construcción del camino: Simojovel - Pueblo Nuevo Sitala, tramo: km. 20+000 - km. 37+000; subtramo; km. 20+000 al km. 21+000.	11,778,199.80	Chiapas	Simojovel	Simojovel	0%	Población de muy alto marginación
Construcción del camino: E.C. San Francisco - Palestina, tramo: km. 0+000 - km. 9+000, subtramo: km. 3+000 - km. 4+000	12,765,930.28	Chiapas	Ángel Albino Corzo	Ángel Albino Corzo	8%	Población de alto marginación
Construcción del Camino: Oxchuc - Cruzton - San Juan Cancuc - Guatequepec - Sitala, tramo: Km. 29+500 = 3+500 al Km. 58+000 = 32+000; Subtramo: Km. 13+500 al Km. 15+000	21,184,003.42	Chiapas	Chilón	Varias	8%	Población de muy alto marginación

Ente Público: Entidades Paraestatales del Estado de Chiapas
Comisión de Caminos e Infraestructura Hidráulica
Montos que reciban, obras y acciones a realizar con el FAIS

Monto que reciban del FAIS: \$1,217,474,164.32

Obra o acción a realizar	Costo	Ubicación			Metas	Beneficiarios
		Entidad	Municipio	Localidad		
Ampliación del tramo: La Angostura - San Francisco Pujilic (Cuarta Etapa), tramo: km. 0+000 - km. 44+040	338,254,406.65	Chiapas	Venustiano Carranza	Venustiano Carranza	5%	Población de alto marginación
Construcción del Camino: E.C. (Santa Rosa - Frontera Mexiquito) – Ramal Onilja Tzajalnich, tramo: Km. 0+000 - Km 4+120, Subtramo: Km. 0+000 - 1+000	12,299,304.79	Chiapas	Chanal	Tzajalnich	6%	Población de muy alto marginación
Construcción del Camino a San José Cushipac, Tramo: Km. 0+000 - Km. 5+472.04, subtramo: Km. 0+000 - Km. 1+000	11,195,295.89	Chiapas	Tecpatán	San José Cushiapac	0%	Población de alto marginación
Construcción del Camino: Desvió Salvador - Embarcadero Jericó - Loma Bonita, tramo: km. 0+000 - km. 17+200, subtramo: km. 1+078 - km. 2+078.	10,833,280.54	Chiapas	Villa Corzo	El Salvador	0%	Población de alto marginación
Construcción del Camino: Paste - Elambó, tramo: km. 0+000 - km. 2+040, subtramo: km. 0+000 - km. 1+000.	11,144,922.65	Chiapas	Zinacantán	Elambo Alto	0%	Población de muy alto marginación
Construcción del Camino: E.C. (Bochil - Luis Espinosa) - Allende Esquipulas, tramo: km. 0+000 - km 21+000, subtramo: km. 0+000 - km. 0+500.	6,984,597.19	Chiapas	Bochil	Santa Cruz Niho	0%	Población de alto marginación

ELABORÓ



LIC. ANIBAL LÓPEZ MARTÍNEZ
JEFE DEL DEPARTAMENTO DE CONTROL Y EVALUACIÓN

Vo.Bo.



LIC. AGUSTÍN ESTRADA LARA
DIRECTOR DE PLANEACIÓN