



GOBIERNO DEL  
ESTADO DE CHIAPAS

  
CHIAPAS NOS UNE

# Instrumentos

**Normativos**

para la Formulación del  
Anteproyecto de Presupuesto  
de Egresos

**2 0 1 6**  
C h i a p a s

**Clasificación Municipal y Regional**

**Capítulo XII**

## Clasificación Municipal y Regional

Esta clasificación tiene como finalidad identificar la asignación territorial y geográfica del Presupuesto de Egresos. Busca que los Organismos Públicos registren el lugar geográfico (municipio – localidad) de la región que corresponda del gasto de cada proyecto de inversión o, en su caso, institucional.

El Sistema de Anteproyecto de Presupuesto de Egresos (SAPE) agrupa esta clasificación en: 15 Regiones Socioeconómicas, una Cobertura Estatal y 122 municipios, la Cobertura Estatal corresponde a 3 dígitos dentro de la Clave Presupuestaria (000). En el caso de que un proyecto se desarrolle o beneficie a más de dos municipios dentro de la misma región debe registrarse con Cobertura Regional y, en caso, de ser más de dos regiones como Cobertura Estatal.

Las claves de 118 municipios está retomado del Censo del Instituto Nacional de Estadística, Geografía e Informática (INEGI); los municipios creados en el Decreto Núm. 008, publicado en el periódico oficial del Gobierno del Estado de Chiapas el 23 de noviembre de 2011 (Mezcalapa, El Parral, Emiliano Zapata y Belisario Domínguez) con base a la información emitida por el INEGI se les creó su clave correspondiente, sin embargo aún no se incluyen en el Marco Geoestadístico Nacional y en el Catálogo Único de Claves de Áreas Geoestadísticas Estatales, Municipales y Localidades, hasta en tanto la Suprema Corte de Justicia de la Nación resuelva lo correspondiente.



Se enlistan las claves de los 122 municipios del Estado de Chiapas, para efectos presupuestarios:

<b>Clave</b>	<b>Descripción</b>	<b>Clave</b>	<b>Descripción</b>	<b>Clave</b>	<b>Descripción</b>
001	Acacoyagua	027	Chiapa de Corzo	053	Mazapa de Madero
002	Acala	028	Chiapilla	054	Mazatán
003	Acapetahua	029	Chicoasén	055	Metapa
004	Altamirano	030	Chicomuselo	056	Mitontic
005	Amatán	031	Chilón	057	Motozintla
006	Amatenango de la Frontera	032	Escuintla	058	Nicolás Ruiz
007	Amatenango del Valle	033	Francisco León	059	Ocosingo
008	Ángel Albino Corzo	034	Frontera Comalapa	060	Ocotepec
009	Arriaga	035	Frontera Hidalgo	061	Ocozacoautla de Espinosa
010	Bejucal de Ocampo	036	La Grandeza	062	Ostuacán
011	Bella Vista	037	Huehuetán	063	Osumacinta
012	Berriozabal	038	Huixtán	064	Oxchuc
013	Bochil	039	Huitiupán	065	Palenque
014	El Bosque	040	Huixtla	066	Pantelhó
015	Cacahoatán	041	La Independencia	067	Pantepec
016	Catazajá	042	Ixhuatán	068	Pichucalco
017	Cintalapa	043	Ixtacomitán	069	Pijijiapan
018	Coapilla	044	Ixtapa	070	El Porvenir
019	Comitán de Domínguez	045	Ixtapangajoya	071	Villa Comaltitlán
020	La Concordia	046	Jiquipilas	072	Pueblo Nuevo Solistahuacán
021	Copainalá	047	Jitotol	073	Rayón
022	Chalchihuitán	048	Juárez	074	Reforma
023	Chamula	049	Larrainzar	075	Las Rosas
024	Chanal	050	La Libertad	076	Sabanilla
025	Chapultenango	051	Mapastepec	077	Salto de Agua
026	Chenalhó	052	Las Margaritas	078	San Cristóbal de las Casas

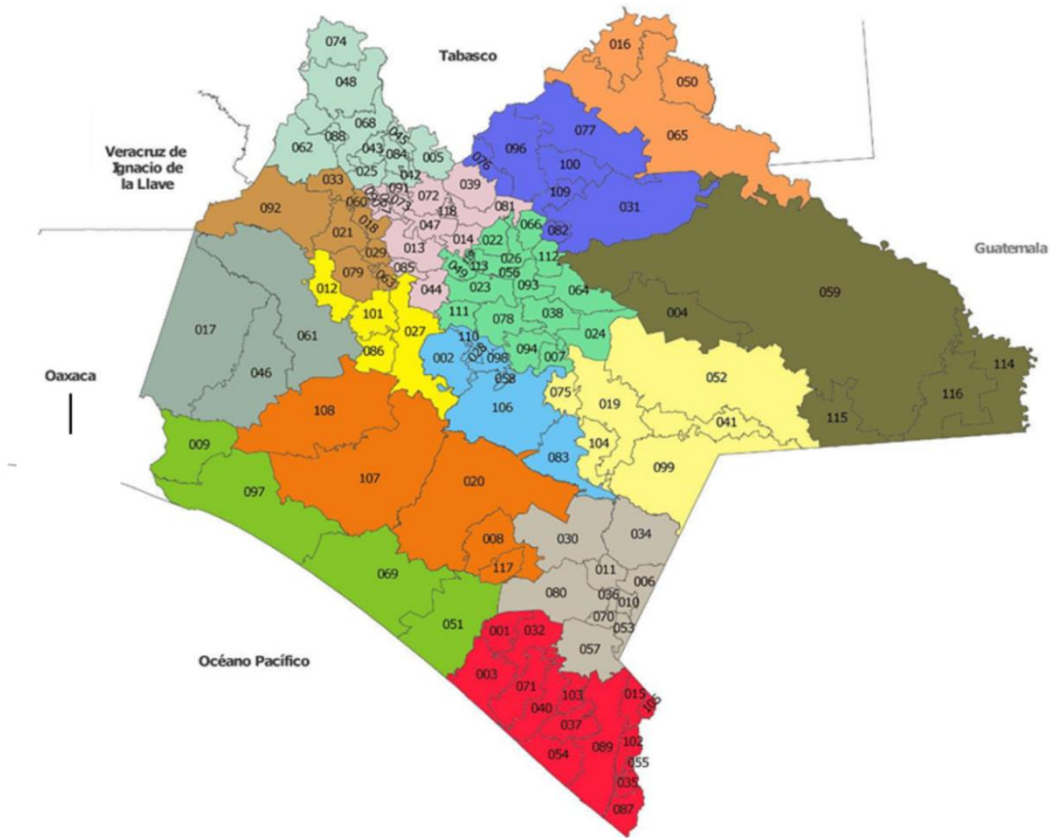


Clave	Descripción	Clave	Descripción	Clave	Descripción
079	San Fernando	094	Teopisca	110	San Lucas
080	Siltepec	096	Tila	111	Zinacantán
081	Simojovel	097	Tonalá	112	San Juan Cancuc
082	Sitalá	098	Totolapa	113	Aldama
083	Socoltenango	099	La Trinitaria	114	Benemérito de las Américas
084	Solosuchiapa	100	Tumbalá	115	Maravilla Tenejapa
085	Soyaló	101	Tuxtla Gutiérrez	116	Marqués de Comillas
086	Suchiapa	102	Tuxtla Chico	117	Montecristo de Guerrero
087	Suchiate	103	Tuzantán	118	San Andrés Duraznal
088	Sunuapa	104	Tzimol	119	Santiago, El Pinar
089	Tapachula	105	Unión Juárez	120	Belisario Domínguez
090	Tapalapa	106	Venustiano Carranza	121	Emiliano Zapata
091	Tapilula	107	Villa Corzo	122	Mezcalapa
092	Tecpatán	108	Villaflores	123	El Parral
093	Tenejapa	109	Yajalón		

### REGIONES

Clave	Descripción
901	Metropolitana
902	Valles Zoque
903	Mezcalapa
904	De los Llanos
905	Altos Tsotsil -Tseltal
906	Frailesca
907	De los Bosques
908	Norte
909	Istmo - Costa
910	Soconusco
911	Sierra Mariscal
912	Selva Lacandona
913	Maya
914	Tulijá Tseltal Chol
915	Mejeta Comitica Tojolabal
000	Cobertura Estatal

## Clasificación Municipal y Regional




Simbología	No.	Región
	1.	Metropolitana
	2.	Valles Zoque
	3.	Mezcalapa
	4.	De Los Llanos
	5.	Altos Tsotsil - Tseltal
	6.	Frailasca
	7.	De los Bosques
	8.	Norte
	9.	Istmo - Costa
	10.	Soconusco
	11.	Sierra Mariscal
	12.	Selva Lacandona
	13.	Maya
	14.	Tulijá Tseltal Chol
	15.	Mejeta Comiteca Tojolabal




## Clasificación Regional de los Municipios


REGION I - "METROPOLITANA"		
Clave	Descripción	Z.E
012	Berriozábal	II
027	Chiapa de Corzo	III
086	Suchiapa	II
101	Tuxtla Gutiérrez	III



REGION II - "VALLES ZOQUE"		
Clave	Descripción	Z.E
017	Cintalapa	III
046	Jiquipilas	III
061	Ocozocoautla de Espinosa	III
120	Belisario Domínguez	III



REGION III - "MEZCALAPA"		
Clave	Descripción	Z.E
018	Coapilla	II
021	Copainalá	II
029	Chicoasén	II
033	Francisco León	II
060	Ocoatepec	II
063	Osumacinta	II
079	San Fernando	III
092	Tecpatán	II
122	Mezcalapa	II



REGION IV - "DE LOS LLANOS"		
Clave	Descripción	Z.E
002	Acala	II
028	Chiapilla	II
058	Nicolás Ruiz	II
083	Socoltenango	II
098	Totolapa	II
106	Venustiano Carranza	II
110	San Lucas	II
121	Emiliano Zapata	II




Z.E.: Zonas Económicas Presupuestarias de acuerdo al Catálogo de Zonas Económicas del Gobierno Federal




## Clasificación Regional de los Municipios

REGION V - "ALTOS TSOTSIL-TSELTAL"		
Clave	Descripción	Z.E
007	Amatenango del Valle	II
022	Chalchihuitán	II
023	Chamula	II
024	Chanal	II
026	Chenalhó	II
038	Huixtán	II
049	Larráinzar	II
056	Mitontic	II
064	Oxchuc	II
066	Pantelhó	II
078	San Cristóbal de las Casas	III
093	Tenejapa	II
094	Teopisca	II
111	Zinacantán	III
112	San Juan Cancuc	III
113	Aldama	II
119	Santiago El Pinar	II



REGION VI - "FRAYLESCA"		
Clave	Descripción	Z.E
008	Ángel Albino Corzo	III
020	La Concordia	II
107	Villa Corzo	III
108	Villaflores	III
117	Montecristo de Guerrero	III
123	El Parral	III




Z.E.: Zonas Económicas Presupuestarias de acuerdo al Catálogo de Zonas Económicas del Gobierno Federal




## Clasificación Regional de los Municipios


REGION VII - "DE LOS BOSQUES"		
Clave	Descripción	Z.E
013	Bochil	II
014	El Bosque	II
039	Huitiupán	II
044	Ixtapa	II
047	Jitotol	II
067	Pantepec	II
072	Pueblo Nuevo Solistahuacán	II
073	Rayón	II
081	Simojovel	II
085	Soyaló	II
090	Tapalapa	II
091	Tapilula	III
118	San Andrés Duraznal	II



REGION VIII - "NORTE"		
Clave	Descripción	Z.E
005	Amatán	II
025	Chapultenango	III
042	Ixhuatán	III
043	Ixtacomitán	III
045	Ixtapangajoyá	III
048	Juárez	III
062	Ostuacán	III
068	Pichucalco	III
074	Reforma	III
084	Solosuchiapa	III
088	Sunuapa	III



REGION IX - "ISTMO-COSTA"		
Clave	Descripción	Z.E
009	Arriaga	III
051	Mapastepec	II
069	Pijijiapan	II
097	Tonalá	III




Z.E.: Zonas Económicas Presupuestarias de acuerdo al Catálogo de Zonas Económicas del Gobierno Federal



## Clasificación Regional de los Municipios


REGION X - "SOCONUSCO"		
Clave	Descripción	Z.E
001	Acacoyagua	II
003	Acapetahua	II
015	Cacahoatán	III
032	Escuintla	II
035	Frontera Hidalgo	III
037	Huehuetán	III
040	Huixtla	III
054	Mazatán	III
055	Metapa	III
071	Villa Comaltitlán	II
087	Suchiate	III
089	Tapachula	III
102	Tuxtla Chico	III
103	Tuzantán	III
105	Unión Juárez	III



REGION XI - "SIERRA MARISCAL"		
Clave	Descripción	Z.E
006	Amatenango de la Frontera	III
010	Bejucal de Ocampo	II
011	Bella Vista	II
030	Chicomuselo	II
034	Frontera Comalapa	III
036	La Grandeza	II
053	Mazapa de Madero	III
057	Motozintla	III
070	El Porvenir	III
080	Siltepec	II



REGION XII - "SELVA LACANDONA"		
Clave	Descripción	Z.E
004	Altamirano	II
059	Ocosingo	III




Z.E.: Zonas Económicas Presupuestarias de acuerdo al Catálogo de Zonas Económicas del Gobierno Federal



## Clasificación Regional de los Municipios

REGION XIII - "MAYA"		
Clave	Descripción	Z.E
016	Catazajá	II
050	La Libertad	II
065	Palenque	III
114	Benemérito de las Americas	III
116	Marqués de Comillas	III



REGION XIV - "TULIJÁ TSELTAL CHOL"		
Clave	Descripción	Z.E
031	Chilón	II
076	Sabanilla	II
077	Salto de Agua	II
082	Sitalá	II
096	Tila	II
100	Tumbalá	II
109	Yajalón	II



REGION XV - "MESETA COMITECA TOJOLABAL"		
Clave	Descripción	Z.E
019	Comitán de Domínguez	III
041	La Independencia	III
052	Las Margaritas	III
075	Las Rosas	II
099	La Trinitaria	III
104	Tzimol	II
115	Maravilla Tenejapa	III



Z.E.: Zonas Económicas Presupuestarias de acuerdo al Catálogo de Zonas Económicas del Gobierno Federal



GOBIERNO DEL  
ESTADO DE CHIAPAS

**CHIAPAS** NOS UNE

**2016**  
C h i a p a s